



INFORME DE TALLER

MAPEO DE ACTORES PARA LA FORMULACIÓN DEL PLAN QUINQUENAL DE LA ENRPF (2023-2027)

FECHA: 06 de julio del año 2022

HORA: 08:30 Horas

LUGAR: Virtual

AGENDA:

Hora	Tema	Responsable
08:30 - 08:40	Palabras de Bienvenida e introducción.	Ing. Hugo Flores / Director de Manejo y Restauración Forestal INAB
08:40 - 08:50	Objetivos de la reunión y presentación de Agenda.	Ing. Javier de Paz/ Jefe de Restauración Forestal INAB
08:50 - 09:20	Primer taller Formulación del Plan Quinquenal de la Estrategia Nacional de Restauración del Paisaje Forestal -ENRPF- (2023 - 2027). Explicación Metodológica	Ing. Oscar Medinilla/ Consultor
9:20 - 9:30	Preguntas y respuestas	
09:30 - 09:50	Barómetro de Bonn en Guatemala.	Werner Contreras / Encargado de Restauración Forestal INAB
09:50 - 10:00	Calendario de futuras reuniones de trabajo	Ing. Javier de Paz/ Jefe de Restauración Forestal INAB
10:00	Palabras de despedida	Ing. Javier de Paz/ Jefe de Restauración Forestal INAB

DESARROLLO DE LA REUNIÓN

La reunión dio inicio con las palabras de bienvenida por parte del Jefe de Restauración del INAB Ing. Javier de Paz quien dio a conocer el objetivo del taller, el cual es dar a conocer la metodología para la identificación de actores e implementación de la misma para la recolección de información. Presenta la agenda y los puntos a abordar durante el taller, los cuales fueron;

Rodolfo santizo de la uvg, se presenta y esta en representación de la gremial forestal

Gabriel, estudiante uvg

Edwin oliva

Rafael rodriguez

Alejandro Ordoñez de agroprogreso

Andres nelzon icc

Yonathan caxun icc

Alejandro del águila agroamerica

Soberaniz defensores

Zelada cadena volcánica

Erick alvarado conap

Quiñonez conap central

Juan Carlos ramirez cc

Manuel rodas FAO

Vicente Martínez

Lusvin alvares de cementos progreso

Patrimonio cultural de Guatemala

Alvaro Samayoa de ggi

Rodrigo de la Roca

Mariano Martinez coordinador del pre

Melanie ramirez uvg

Ebal sales

Ing Vicente martinez y Edwin oliva hacen un homenaje a ebal sales

El ing Javier habla que se van a hacer x actividades

7 de marzo,

27 al 30 de mayo, intercambio de experiencias, alta Verapaz, en viveros forestales y restauracion ecológica y productiva

18 de julio el ranchón inab, temas a definir

2 al 6, peten, experiencias en restauracion peten

7 de noviembre reunión en el ranchón , sistema de monitoreo de restauracion y otros.

Se dice que se quiere impartir el curso de restauracion, dice que ya se esta organizando uno, se habla con el icc de poder hacer un curso de restauracion en zonas que ya han sido afectadas por fuego

Se esta trabajado un sello de rest con cementos progreso

Mapa de conectividad a nivel nacional cpn wri para poder establecer corredore biológicos

GUILLERMO PUTZEYS

HABLA DE LA METODOLOGIA ROAM

HABLA SOBRE EL PROCESO DE CARACTERIZACION DE MEDIDAS ABE,

Tome foto, nos muestra los principales usos de la tierra por medio de un mapa, y pensaron que técnicas de restauracion van a usar

ANALISIS DE SERVICIOS ECOSITEMICOS, InVEST, se pueden modelar servicios ecosistémicos, desde biodiversidad,

Nos muestra los insumos para modelar

Se tienen que preparar algunos mapas de uso del suelo, microcuencas, modelos de elevación digital, erosión, un mapa de suelos, se deben generar para luego correr el modelo.

Para el modelo de agua, se incluyen rasters de precipitación, evapotranspiración y modelo de elevación digital, uso del suelo, /cobertura del suelo,

Se tiene que descargar Invest,

Nos habla sobre invest, nos muestra un resultado de mapa de erosión potencial,

Nos habla del impacto potencial, no habla de un modelo de agua, mapa de flujo

Los consultores ya han identificado 10 medidas, que van desde SAF, hasta manejo regeneración, reforestación, sistemas silvopastoriles,

Nos comenta sobre el caudal, flujo base, se pueden ver mapas que indican el porcentaje del caudal

Nos muestra el mapa de recarga de aguas subterráneas

Nos muestra los 7 criterios que le interesan al programa, se normalizan y se suman para poderse usar a la misma escala.

El mapa de pérdida de suelo y el de fertilidad de suelos de Simmons, se combina con el mapa potencial de erosión y responde al criterio 1. La disponibilidad de agua superficial (flujo base - demanda de agua) se van priorizando los píxeles.

Criterio 2. Control de la erosión (erosión evitada/ fertilidad)

Criterio 4. Incremento de la recarga hídrica subterránea (recarga potencial subterráneas/demanda de agua)

Se juntan los mapas y se crea el mapa de

Priorización de los criterios en los talleres regionales.

Incremento de disponibilidad de agua superficial (caudal)

Control de la erosión

Al final se llega a identificar los usos del suelo con potencial a la restauración.

se creó el mapa de las 10 medidas AbE en las tres regiones. (le tome foto a las medidas).

DA UN ESPACIO PARA REALIZAR LA PARTE DE PREGUNTA.

CUANTO TIEMPO SE TARDO EN LLEVAR A CABO EL TRABAJO. 6 meses de todo el proceso.

Se incluyeron mapas económicos, financieros,

Enviar la metodología del mapa de conectividad en la yuda de memoria

Ing. Mariano Martínez

Tome foto.

Herlees Martínez habla de los nuevos montos Probosque

Coordinador Probosque, en el 2023 se logró la actualización de montos

Como antecedente comenta que en los últimos 7 años de implementación se han tenido los siguientes resultados, hasta el 2022 se habían pagado

- Formulación del Plan Quinquenal para la Estrategia Nacional de Restauración del Paisaje Forestal.
- Calendario de actividades de las próximas reuniones sobre la formulación del Plan Quinquenal.
- Actualización de información para el Barómetro de Bonn.

Segundo punto estuvo a cargo del Ing. Oscar Medinilla, quien presentó la Formulación del Plan Quinquenal de la ENRPF (2023-2027), donde explicó la metodología para el mapeo de los actores claves de la ENRPF. Con esta metodología, se podrá identificar nuevos actores, quienes son los actores, ubicación o área de ejecución de iniciativas. Con esto se planteará un diseño, para agrupar a los actores clave según su función (toma de decisiones, ejecución de acciones y/o facilitación de procesos).

En el mapeo de actores se identificarán las instituciones/sectores claves que permitan ejecutar el Plan Quinquenal. Además, se perfilarán a los actores claves;

Finalidad, objetivos, iniciativas, capacidades, experiencia y motivación. Para esto, se seguirá la siguiente serie de pasos:

- Investigación (agrupar o reagrupar los actores).
- Análisis de los actores (depuración).
- Desarrollo del mapeo.
- Las herramientas que se utilizaran para la recolección de la información serán las siguientes:
- Formulario en línea que se enviara a los actores claves.
- Hojas de cálculo en la nube.
- Entrevistas.

Pregunta: las encuestas se contestaran una por institución o de forma individual.

Respuesta: Sera a criterio de los actores, si responden de forma individual o por institución. Solo deberán dejar indicado si la respuesta fue de forma colectiva o individual.

Tercer punto estuvo a cargo del Ing. Javier de Paz quien presento el calendario de los próximos Talleres para la elaboración del Plan Quinquenal. Donde se hizo énfasis, que debido a los repuntes de los casos positivos de COVID, los primeros dos talleres se realizaran de forma virtual.

Según el calendario presentado, se tienen 4 talleres en los cuales se trataran los siguientes temas;

- Mapeo de actores.
- Mapeo y definición de objetivos SMART y priorización de actividades.
- Definición de ejecutores, asignación de recursos, organización y plazos.
- Presentación del Plan Quinquenal.

Cuarto punto. Estuvo a cargo del Ing. Werner Contreras quien presento la forma de ingresar los datos para actualizar la información del Barómetro de Bonn. Este instrumento se desarrolló en el año 2016 como un protocolo de seguimiento para los participantes en el Desafío de Bonn. El cual permite el progreso de la implementación de las acciones de restauración.

Para el ingreso de información se deberán de tomar dos tipos de indicadores (de acción y de impacto). Los indicadores de acción recolectan los procesos directos de

los actores (Políticas, planificación técnica, financiamiento, sistemas de seguimiento). Para los indicadores de impacto, se recolecta las acciones que se realiza sobre el entorno y medios de vida. (Área de tierra, clima, economía, beneficios de la biodiversidad).

Además, presentó los pasos para ingresar la información al Barómetro de Bonn y la boleta que se utilizara la para la recolección de los datos de actualización para el informe de Barómetro de Bonn. Indica que la información que se puede ingresar es a partir del 2011, esta se deberá ingresadas anualmente y en inglés.

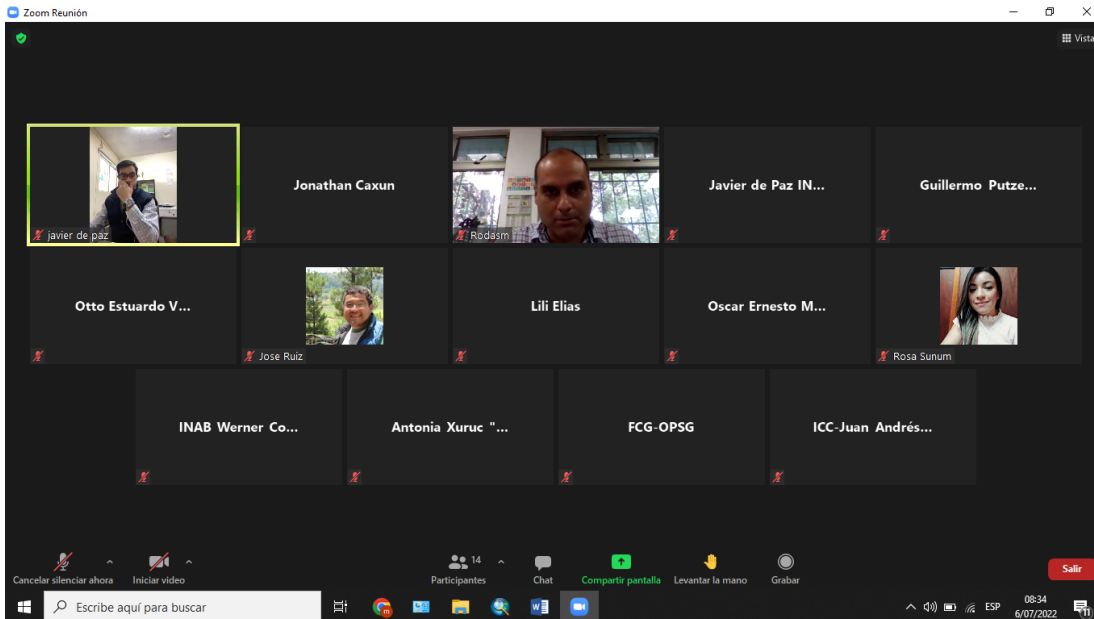
Pregunta: Cuando es la fecha límite para enviar la información. **Respuesta:** No hay fecha límite para el ingreso de la información, sin embargo, es importante que la ingresen lo antes posible para poder realizar las cargas al portal.

Pregunta: Si algún actor no puede llenar algún indicador del formulario **Respuesta:** Se dará apoyo para el ingreso de la información técnica. Sin embargo, si existe información que por alguna política de la institución no se puede adjuntar la información, se deberá justificar.

ACUERDOS:

ACUERDO	RESPONSABLE	FECHA Y/O CUMPLIMIENTO DE COMPROMISO
1. Plan quinquenal, se acordó que la ayuda de memoria y las presentaciones del taller serán enviadas a los participantes del taller. Así también, se adjuntara la encuesta para el mapeo de los actores claves.	1. Javier de Paz de INAB	1. 07 de julio de 2022.
2. Barómetro de Bonn, se acordó enviar la boleta de captura de datos para la actualización de informe del Barómetro de Bonn.	2. Javier de Paz de INAB.	2. 07 de julio de 2022.

FOTOGRAFIAS:



Usted está viendo la pantalla de Javier de Paz INAB Restauración...

AGENDA 6 DE JULIO V.1 - Microsoft PowerPoint

ARCHIVO INICIO INSERTAR DISEÑO TRANSICIONES ANIMACIONES PRESENTACIÓN CON DIAPOSITIVAS REVISAR VISTA

Jorge Arturo Javier De Paz García

Reunión de la Mesa de Restauración del Paisaje Forestal

AGENDA

Fecha: Jueves, 6 de Julio de 2022
 Hora: 8:30 a.m.
 Lugar: Plataforma virtual: Zoom
<https://us06web.zoom.us/j/92897344993>
 ID de reunión: 828 8734 4993

Hora	Tema	Responsable
08:30 - 08:40	Palabras de Bienvenida e introducción.	Ing. Hugo Flores / Director de Manejo y Restauración Forestal INAB
08:40 - 08:50	Objetivos de la reunión y presentación de agenda.	Ing. Javier de Paz / Jefe de Restauración Forestal INAB
08:50 - 09:20	Primer taller formulación del Plan Quinquenal de la Estrategia Nacional de Restauración del Paisaje Forestal -ENRPF- (2023 - 2027). Explicación metodológica	Ing. Oscar Medellín / Consultor
9:10 - 9:30	Preguntas y respuestas	Werner Contreras / Encargado de Restauración Forestal INAB
09:30 - 09:50	Barómetro de Bonn en Guatemala.	Ing. Javier de Paz / Jefe de Restauración Forestal INAB
09:50 - 10:00	Calendario de futuras reuniones de trabajo	Ing. Javier de Paz / Jefe de Restauración Forestal INAB
10:00	Palabras de despedida	Ing. Javier de Paz / Jefe de Restauración Forestal INAB

Cronograma de trabajo

Jonathan Caxun

Javier de Paz

Javier de Paz IN...

Oscar Ernesto M...

Cancelar silenciar ahora Iniciar video Participantes Chat Compartir pantalla Levantar la mano Grabar Salir

Zoom Reunión

Usted está viendo la pantalla de Oscar Ernesto Medellín

Ver Opciones

Ronald... Rodasm Javier de Paz IN... Jose Ruiz Lili Elias Rosa Sunum

Formulación del Plan Quinquenal de la Estrategia Nacional de Restauración del Paisaje Forestal -ENRPF- (2023 - 2027)

6 DE JULIO 2022

Cancelar silenciar ahora Iniciar video Participantes Chat Compartir pantalla Levantar la mano Grabar Salir

Escribe aquí para buscar

08:44 6/07/2022

Zoom Reunión

Usted está viendo la pantalla de Oscar Ernesto Medellín

Ver Opciones

Ronaldo Rodasm Javier de Paz IN... Lili Elias

38

CRONOGRAMA

Semana	1	2	3	4	5	6
Plan de trabajo						
Taller mapeo de actores						
Sistematización						
Taller mapeo definición objetivos SMART y priorización de actividades.						
Sistematización						
Taller definición de ejecutores, asignación de recurso, organización y plazos						
Elaboración de Borrador del Plan						
Taller de presentación de Plan						

Cancelar silenciar ahora Iniciar video

Participantes Chat Compartir pantalla Levantar la mano Grabar

Salir

Escribe aquí para buscar

8:48 6/07/2022

Zoom Reunión

Robins Ronaldo Rodasm Javier de Paz IN... Otto Estuardo V...

AGENDA 6 DE JULIO 1 - Microsoft PowerPoint

Semana	1	2	3	4	5
Taller mapeo de actores	6 de julio				
Sistematización					
Taller mapeo definición objetivos SMART y priorización de actividades.		26 de julio			
Sistematización					
Taller definición de ejecutores, asignación de recurso, organización y plazos			18 de agos		
Elaboración de Borrador del Plan					
Taller de presentación de Plan				6 de sept.	
Entrega producto final					

Chat

Buenos días Guillermo. Buenos días a todos.

De Rosa Sunum a Todos: 08:36 AM

Buen día!

De Jose Ruiz a Todos: 08:39 AM

Buen día a todos!!!

De INAB Werner Contrer... a Todos: 08:43 AM

<https://survey123.arcgis.com/share/4d75e9159ab74544afe24878748e3d3f?portalUrl=https://sig.inab.gob.gt/portal>

ID: 928

De Jose Ruiz a Todos: 09:08 AM

Si surgieran dudas al momento de resolver el cuestionario... cual seria el medio para resolverlas???

Enviar a: Todos

Archivo


Escribir mensaje aquí...

Escribe aquí para buscar

9:09 6/07/2022


Zoom Reunión

Ronaldo Rodasm Javier de Paz IN... Guillermo Putze... Otto Estuardo V... Jose Ruiz



Indicadores de Acción

Registran todos los procesos que involucran una participación directa por parte de cada uno de los actores.



1

Políticas y arreglos institucionales

implementados para promover, incentivar y desencadenar la restauración.

2

Financiamiento

canalizado hacia la restauración por parte de los gobiernos, empresas, donantes internacionales y otras entidades.

3

Planificación técnica

para determinar dónde, cómo y con quién se debe realizar la restauración.

4

Sistemas de seguimiento

ya establecidos para seguir el progreso de la restauración.


#MásBosquesMásVida

09:19 6/07/2022

Zoom Reunión

Usted está viendo la pantalla de INAB Werner Contreras Ver Opciones

Ronaldo Rodasm Javier de Paz IN... Guillermo Putze... Otto Estuardo V... Jose Ruiz



Paso uno

REGÍSTRESE PARA EL BARÓMETRO

Una vez que hayamos recibido su información, le enviaremos un correo electrónico confirmando que se ha creado su cuenta.

Paso dos

ELIJA EL AÑO DE REFERENCIA

En la mayoría de los casos, el año en que se asumió inicialmente un compromiso de restauración es el año de referencia. El Barómetro tiene una fecha de referencia de 2010, lo que significa que se puede informar el progreso de la restauración en curso desde 2010, independientemente de cuándo se anunciaron los compromisos.

Una vez que haya enviado esta información, se revisará para asegurarse de que no falten datos.

Paso tres

SELECCIONAR Y ADMINISTRAR INDICADORES

Elija qué indicadores usar. Si bien un informe estándar completo con los ocho indicadores es óptimo, es posible crear un informe destacado con un mínimo de tres. Luego, determine la precisión de los datos que está proporcionando utilizando los diagramas de flujo proporcionados.

Nivel tres
Alta confianza en la precisión

Nivel dos
Confianza moderada en la precisión

Nivel uno
Poca confianza en la precisión

El número de indicadores utilizados influirá en el nivel de precisión de los datos. Los niveles recomendados para utilizar

19 Participantes Chat Compartir pantalla Levantar la mano Grabar Salir

09:21 6/07/2022

Zoom Reunión | Usted está viendo la pantalla de INAB Werner Contreras | Ver Opciones

Rodasm | Javier de Paz IN... | Guillermo Putze... | Otto Estuardo V... | Lili Elias

INDICADORES DE ACCIÓN							
Políticas y arreglos institucionales	Descripción	Fondos utilizados	Fondos disponibles	Año de inicio	Año de finalización	Enlace a información	Otra información

09:24 6/07/2022

Zoom Reunión | Usted está viendo la pantalla de INAB Werner Contreras | Ver Opciones

Javier de Paz IN... | Guillermo Putze... | Otto Estuardo V... | Lili Elias

- The policies and institutional arrangements in place in your country to enable and incentivize restoration
- Which agencies, companies or organisations – governmental, non-governmental, philanthropic – are funding restoration and approximately how much is being invested in it
- How your country / state decided where and how to restore e.g. which methodologies you used to identify degraded areas and which stakeholders you engaged with to figure out the best restoration interventions
- If you have developed any monitoring systems from which you can pull data
- Area of land under restoration
- How much carbon has been sequestered through restoration – we offer several tools you can use to calculate this
- The benefits to biodiversity e.g. the overlap between areas under restoration and Protected Areas

09:34 6/07/2022